CHIESA DI PADOVA

PIACENZA D'ADIGE

VISITA PASTORALE DEL VESCOVO CLAUDIO

30 NOVEMBRE-
9 DICEMBRE 2018

Piacenza D'Adige

Paese le cui tracce risalgono al periodo romano, adagiato sulle sponde dell'Adige, fino a metà del secolo scorso, Piacenza D'Adige era vivace e assai popolato. La storia recente, come riportato nel sito comunale, è quella di quasi tutti i paese della Bassa Padovana ad economia prettamente agricola: un lento e costante declino sia economico che demografico.

Il comune è di piccole dimensioni, conta all'incirca mille e trecento abitanti, per lo più anziani e da quest'anno è uscito dall'Unione dei Comuni Megliadina.

La mancanza di attività economiche capaci di dare occupazione, la scarsità di scuole e di servizi di trasporto, sanitari e di assistenza, portano all'abbandono delle abitazioni e alla chiusura delle piccole attività commerciali.

Le case a basso costo sono un ottimo affare per gli stranieri, che trovano impiego nelle aziende agricole e in particolare per i cinesi che gestiscono laboratori in proprio.

I piacentini sono persone dall'animo buono e accogliente e dallo spiccato genio artistico che si esprime nelle arti manuali, nella pittura, nella musica e nel canto.

Speriamo che non solo i Carabinieri e la Polizia Municipale tornino in paese, ma anche persone amanti della natura e capaci di trasformare la campagna in luoghi di vita e di laboriosità.

Confina con

Piacenza D'Adige, situato a sud-ovest della provincia di Padova, confina a nord con Casale di Scodosia, Megliadino San Vitale, Santa Margherita d'Adige e Ponso, a est con Vighizzolo d'Este, Sant'Urbano, a sud con Lendinara e Badia Polesine e a ovest con Masi e Merlara.

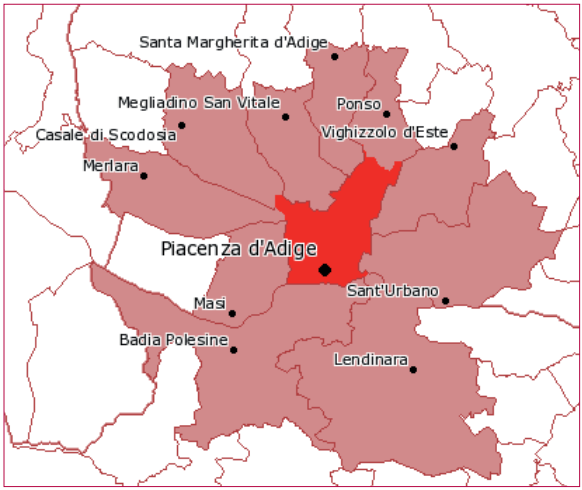

Lista dei comuni confinanti con Piacenza D'Adige

Provincia	Comune	Superficie (kmq)	Popolazione residente (Istat 2017)	Densità demografica ab/kmq)	Distanza municipi (km)
Padova	Piacenza d'Adige	18,49	1293	69,90	0,00
Rovigo	Lendinara	55,06	11694	212,40	7,30
Rovigo	Badia Polesine	44,53	10348	232,40	7,10
Padova	Borgo Veneto	39,17	7000	178,70	11,00
Padova	Casale di Scodosia	21,32	4847	227,40	11,30
Padova	Merlara	21,35	2644	123,90	12,50
Padova	Ponso	10,85	2445	225,40	8,20
Padova	Sant'Urbano	31,92	2008	62,90	8,00
Padova	Megliadino San Vitale	15,25	1871	122,70	7,30
Padova	Masi	13,77	1781	129,40	6,40
Padova	Vighizzolo d'Este	17,08	898	52,60	10,30
Totale		288,78	46829	162,20	media 8,9

Fonte: http://www.comuniverso.it/index.cfm?Comuni_confinanti_con_Piacenza_dAdige&map=028062

Territorio e ambiente

Il comune di Piacenza D'Adige (PD) ha una superficie di 18,49 km^2, una densità di 69,93 abitanti per chilometro quadrato e le abitazione censite nel 2001 sono 643.
Valli e Piacenza D'Adige fanno parte dell'Anello ciclo-pedonale dei Colli Euganei e del percorso dell'argine dell'Adige che collega a Verona.
Trasporti
Il paese è servito dalla linea Padova-Badia Polesine di Busitalia-Sita Nord. La stazione ferroviaria più vicina è quella di Badia Polesine.

Popolazione

Struttura

Gli abitanti di Piacenza D'Adige sono 1293 nel 2018. Nello stesso anno si nota un aumento della percentuale della popolazione dai 65 anni in su rispetto agli anni precedenti. Infatti l'indice di vecchiaia ha raggiunto il suo picco di 239,5%. Conseguenza di questo è l'aumento dell'età media (48,2) mentre si nota un forte calo della natalità.

Anno	% 0-14	%15-64	% 65+	Abitanti	Indice Vecchiaia	Indice Natalità	Età Media
2007	12,9%	62,9%	24,2%	1.406	187,8%	8,5	44,6
2008	12,7%	62,7%	24,6%	1.424	193,4%	7,7	44,7
2009	12,6%	62,7%	24,7%	1.428	196,1%	12,7	44,6
2010	13,4%	62,0%	24,5%	1.415	182,6%	6,4	44,6
2011	12,9%	62,5%	24,6%	1.407	190,1%	4,3	45,2
2012	13,4%	61,7%	24,9%	1.374	185,9%	7,3	45,7
2013	13,3%	61,4%	25,3%	1.366	189,6%	11,0	46,0
2014	13,0%	61,4%	25,6%	1.372	197,2%	6,6	46,2
2015	12,6%	61,4%	26,0%	1.344	205,3%	3,7	46,5
2016	12,5%	62,0%	25,6%	1.341	205,4%	3,8	46,9
2017	11,3%	61,7%	27,0%	1.303	239,5%	-	48,2

Fonte: http://www.comuni-italiani.it/028/062/statistiche/eta.html

Nel periodo 2002-2013 il movimento naturale della popolazione è stato altalenante, mentre nella fase 2013-2017 il numero dei decessi è sempre stato superiore al numero delle nascite. Dopo il livello negativo massimo raggiunto nel 2015-2016, le nascite segnano un marcato aumento.
Ad oggi il saldo naturale risulta essere -2.

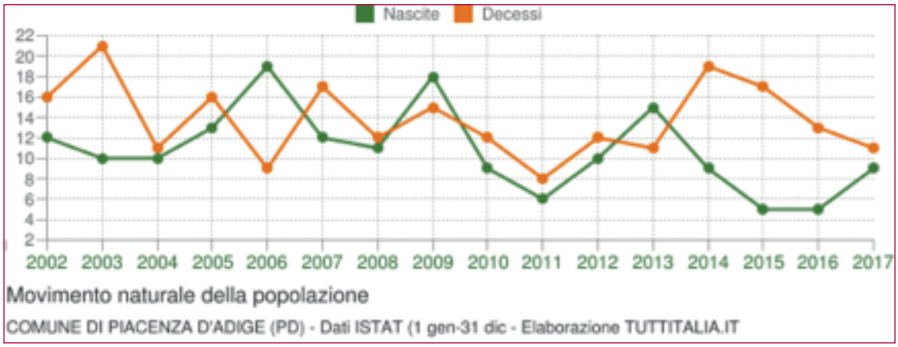

Dopo una fase per lo più di stabilità (2001-2008), l'andamento della popolazione a partire dal 2008 è stato sempre decrescente.

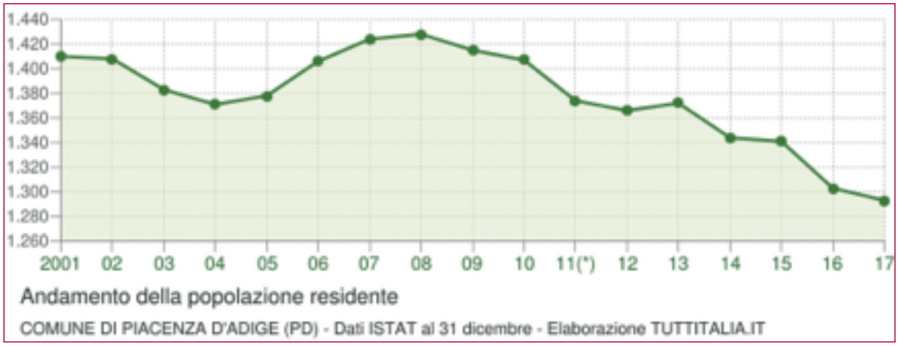

L'andamento della popolazione di Piacenza D'Adige è stato, nei periodi 2002-2004 e 2009-2017, per lo più in controtendenza rispetto ai dati provinciali e regionali mentre li ha seguiti nel periodo 2005-2008.

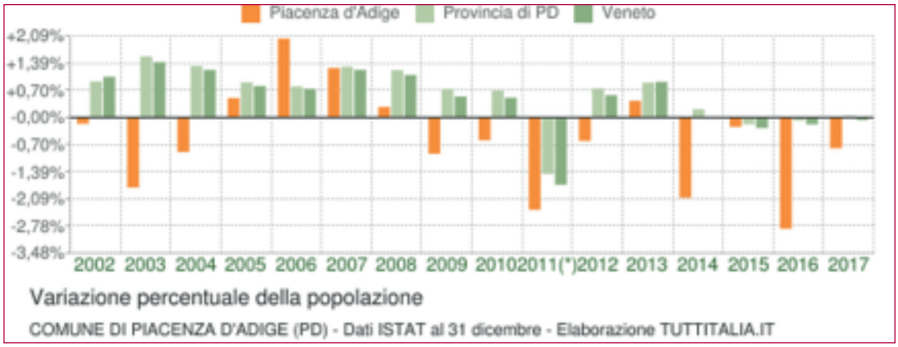

Composizione

In dieci anni dal 2007 al 2017 la percentuale di coniugati/e è scesa di 0,6 punti ed è aumentata di 0,5 punti quella dei divorziati/e.
Ad oggi 2018 la popolazione si suddivide in 514 celibi/nubili, 643 coniugati/e, 117 vedovi/e, 19 divorziati.

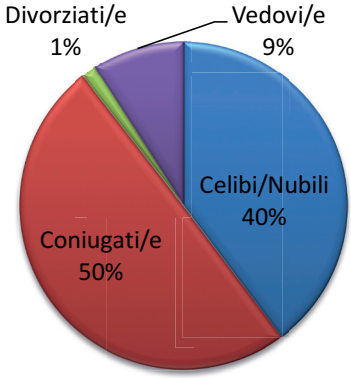

Fonte: https://www.tuttitalia.it/veneto/52-piacenza-d-adige/statistiche/popolazione-andamento-demografico/

Fonte: http://www.comuni-italiani.it/028/062/statistiche/coniugati.html

La percentuale di popolazione straniera nel comune di Piacenza D'Adige è di 10,1%. Il saldo migratorio risulta essere -8 al 2017.

La comunità straniera più numerosa è quella proveniente dal Marocco seguita dalla Repubblica Popolare Cinese e dalla Romania.

Fonte: https://www.tuttitalia.it/veneto/52-piacenza-d-adige/statistiche/popolazione-andamento-demografico/

Istruzione

Popolazione scolastica

Il grafico riporta una fotografia della popolazione del comune di Piacenza D'Adige divisa per età scolastica.

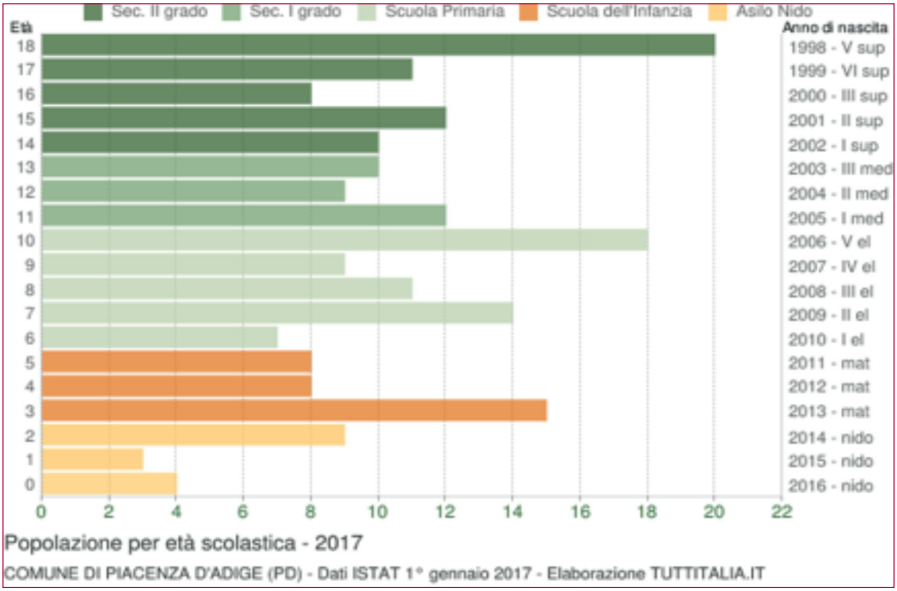

Scuole

A Piacenza D'Adige sono presenti la Scuola dell'Infanzia e la Scuola Primaria "G. Carducci". Le Scuole Secondarie di Primo e Secondo grado più vicine si trovano a Castelbaldo, Lendinara, Sant'Urbano e Badia Polesine. I ragazzi per frequentare le Scuole Secondarie di Secondo grado si spostano principalmente a Montagnana, Este, Badia Polesine e Legnago.

Sanità e assistenza

Piacenza D'Adige è parte dell'Ulss 6 Euganea ed è inserita nel Distretto socio-sanitario numero 5.
L'Ospedale più vicino è quello di Trecenta (che verrà chiuso). Quelli meno distanti sono l'Ospedale di Schiavonia e l'Ospedale di Legnago (VR).
La più vicina residenza per anziani è la "Casa del sorriso" di Badia Polesine.

Economia

Redditi

Il reddito medio degli abitanti del comune di Piacenza D'Adige nel 2016 era di 12.003 euro, in variabile aumento fino al 2015, fino a rilevare una significativa diminuzione.
Il grafico qui di seguito mostra il reddito medio dal 2001 al 2016.

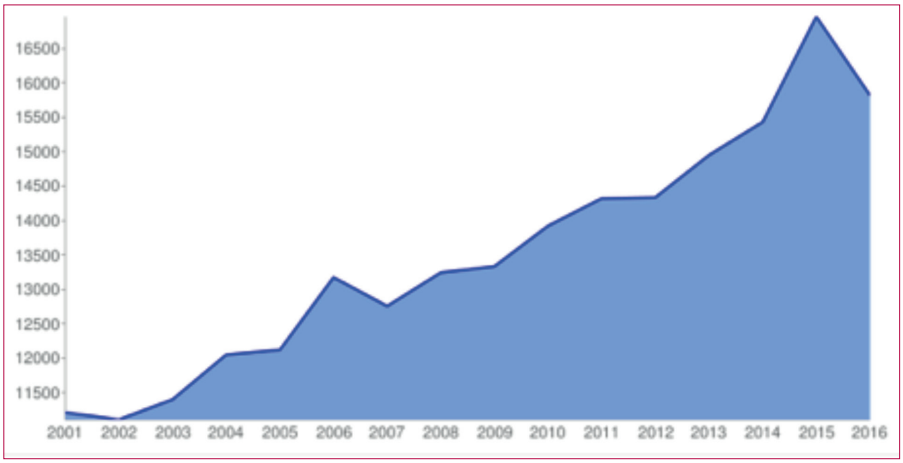

Fonte: http://www.comuni-italiani.it/028/062/statistiche/redditi.html

Imprese

Il tasso di occupazione a Piacenza D'Adige risulta essere 18,75. La maggior parte degli addetti sono occupati nel settore dell'industria.

Le imprese presenti, al primo semestre 2018, sono 140.

DINAMICA 1° SEMESTRE 2018			TASSO DI			IMPRESE AL 30/06/18
iscritte	cessate	saldo	sviluppo	natalità	mortalità	
5	3	2	1,4	3,5	2,1	140

Nel grafico sottostante si nota che il numero delle imprese, dopo la contrazione del 2015 assestatasi fino al 2017, torna a diminuire nell'anno in corso.

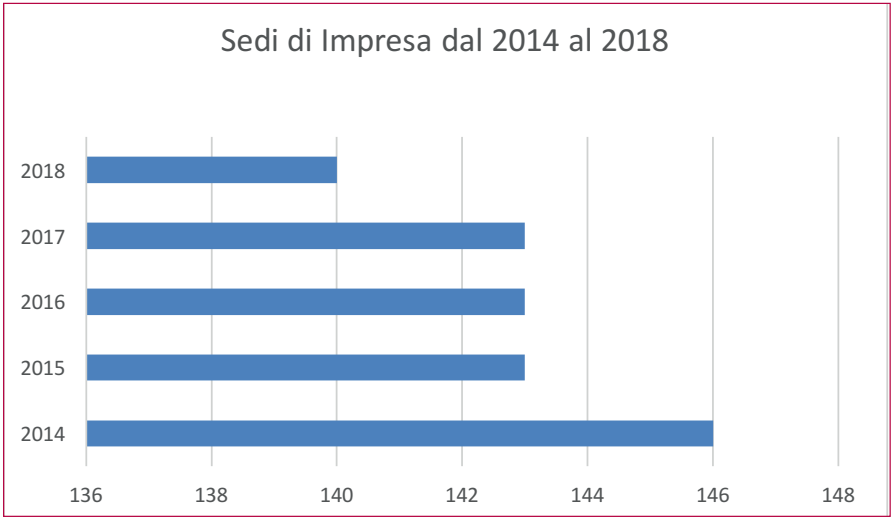

Sono presenti 7 società di capitali. La maggior parte delle aziende sono individuali (122) e il settore prevalente è quello dell'agricoltura.

Settori	Sedi di impresa	Tassi di crescita Variazioni % 2017-2018 al 30.6	Imprese Artigiane al 30.6	Imprese Individuali al 30.6
Agricoltura-pesca	69	5,5	1	63
Estrattive	0	-	0	0
Attività manifatturiere	15	0,0	14	13
Energia	0	0,0	0	0
Reti idriche, servizi smaltim. rifiuti	0	-	0	0
Costruzioni	15	-15,0	15	13
Commercio (dett.,ingr., ecc.)	17	-4,0	2	14
Trasporti	7	0,0	6	5
Alloggio e ristorazione	2	100,0	0	2
Editoria, informatica, telecomunic.	0	-	0	0
Att. Finanziarie/assicurat.	4	-25,0	0	4
Attività immobiliari	3	0,0	0	0
Attività professionali	0	-	0	0
Noleggio, ag. viaggio, Serv. impr.	2	0,0	2	2
Istruzione	0	-	0	0
Sanità e assistenza sociale	1	0,0	0	1
Att. artistiche, ricreative, sport.	2	0,0	0	2
Altre attività di servizi	3	0,0	3	3
Non classificate	0	-100,0	0	0
TOTALE	140	-0,6	43	122
di cui industria e terziario	71	-5,4	-	59

Fonte: https://www.pd.camcom.it/

Parrocchie

Sant'Antonio Abate

La parrocchia di Sant'Antonio Abate fa parte del Vicariato di Montagnana-Merlara, conta 1200 parrocchiani, con una partecipazione alla vita religiosa del 5 per cento. Assieme a Masi e a Castelbaldo costituisce l'Unità Pastorale di Castelbaldo ed ha un Consiglio pastorale unitario.
Nell'anno in corso sono stati celebrati un battesimo e diciotto funerali.
I ragazzi dell'iniziazione cristiana di Masi e di Piacenza D'Adige sono coinvolti insieme nella prima evangelizzazione e nella prima e seconda tappa di discepolato. Il tempo della fraternità è affidato all'Azione cattolica che riunisce i giovani delle tre parrocchie.
Grande è la devozione per le feste mariane.

Gruppi parrocchiali

Si sta avviando il gruppo dei ministranti.
C'è un gruppo giovanissimi unitario di Azione Cattolica.
Si è mantenuto il gruppo sinodale unitario.
Le messe sono animate dalla corale.
È presente il Circolo Noi Associazione.

Caritas e altre realtà di assistenza

Sta avviandosi la Caritas dell'Unità pastorale; attivo a Casale è il Centro Caritas vicariale.
Un punto di riferimento per le persone indigenti è il Centro aiuto alla vita sito a Montagnana.
Con l'aiuto dei ministri straordinari e del diacono si assicura il servizio delle visite periodiche agli ammalati.

Annunciazione della Beata Vergine Maria -Valli Mocenighe-

La parrocchia di Sant'Antonio Abate fa parte del Vicariato di Montagnana-Merlara, conta 150 parrocchiani, con una partecipazione alla vita religiosa da parte anche di fedeli che giungono da fuori paese.
Nell'anno in corso sono stati celebrati due matrimoni, due battesimi e tre funerali.
C'è un attivo gruppo di ministranti e le celebrazioni sono animate da una corale di elevato livello artistico.
Rinomato è il presepe di grande pregio.

Le informazioni qui contenute hanno la pretesa non di essere esaustive,
ma di accendere la curiosità e la riflessione.
Il libretto è scaricabile dal sito www.diocesipadova.it
I materiali sono disponibili online sul sito www.difesapopolo.it

Realizzato da:
Ufficio Diocesano Pastorale Sociale e del Lavoro
Difesa del Popolo
Progetto Policoro