CHIESA DI PADOVA

ASIAGO

VISITA PASTORALE DEL VESCOVO CLAUDIO

1-10 MARZO 2019

Asiago

La vocazione turistica consolidata e i relativi flussi di presenze (evidenziati nella scheda della comunità civile e richiamati con attenzione anche dalla scheda realizzata dalla parrocchia) ci consentono di "riconoscere" tratti originali di questo comune rispetto a molti altri situati nella diocesi.
L'elenco dei servizi avanzati (e, in parallelo, le presenze specifiche di cooperative, associazioni, case montane, congregazioni) possono certamente agevolare la ricerca di sinergie e collaborazioni, pur nella consapevolezza che nulla è "automatico" o semplice, in quanto "tradizionale".
Il pensiero si sofferma, quindi, anche sulle possibilità e potenzialità di intersezioni e innovazioni con chi è ospite in Asiago, per periodi più o meno lunghi, nel corso dell'anno e in molteplici occasioni aggregative.
E si possono anche allargare gli orizzonti, proprio come quando si sale in Altopiano.
La crescente attenzione per l'importanza delle montagne ha portato l'Assemblea generale delle Nazioni Unite a dichiarare il 2002 Anno Internazionale delle Montagne. In questa occasione, l'Assemblea generale dell'ONU ha designato l'11 dicembre di ogni anno, a partire dal 2003, "Giornata internazionale della montagna" (abbreviata con la sigla "IMD") . In occasione del 10° anniversario dell'Anno Internazionale della Montagna, festeggiato nel 2012, la FAO ha avviato un riesame del concetto di International Mountain Day, al fine di rivedere la propria missione e migliorare il suo impatto. L'obiettivo dell'IMD è il far crescere una maggiore consapevolezza sullo sviluppo sostenibile delle regioni montane e per questo si rivolge a diverse fasce di pubblico, in particolare a coloro che non sono consapevoli dell'importanza delle montagne per la salute ecologica del mondo e il benessere di miliardi di persone.
È certo che proprio i fatti meteorologici dell'autunno 2018 consentono a tutti di "discernere" su questi temi, ovvero "bene comune" nei "beni comuni" del suolo, dei boschi, delle comunicazioni e della mobilità.

Confina con...

Asiago (VI), situato a nord della provincia di Vicenza, confina sul versante settentrionale con Ospedaletto, Castel Ivano, Castelnuovo e Borgo Valsugana, sul versante occidentale con Levico Terme, Rotzo, Roana e Caltrano, sul versante meridionale con Calvene, Lugo di Vicenza, Lusiana e Conco e sul versante orientale con Valstagna, Foza, Gallio, Enego e Grigno. Asiago comprende la frazione di Sasso.

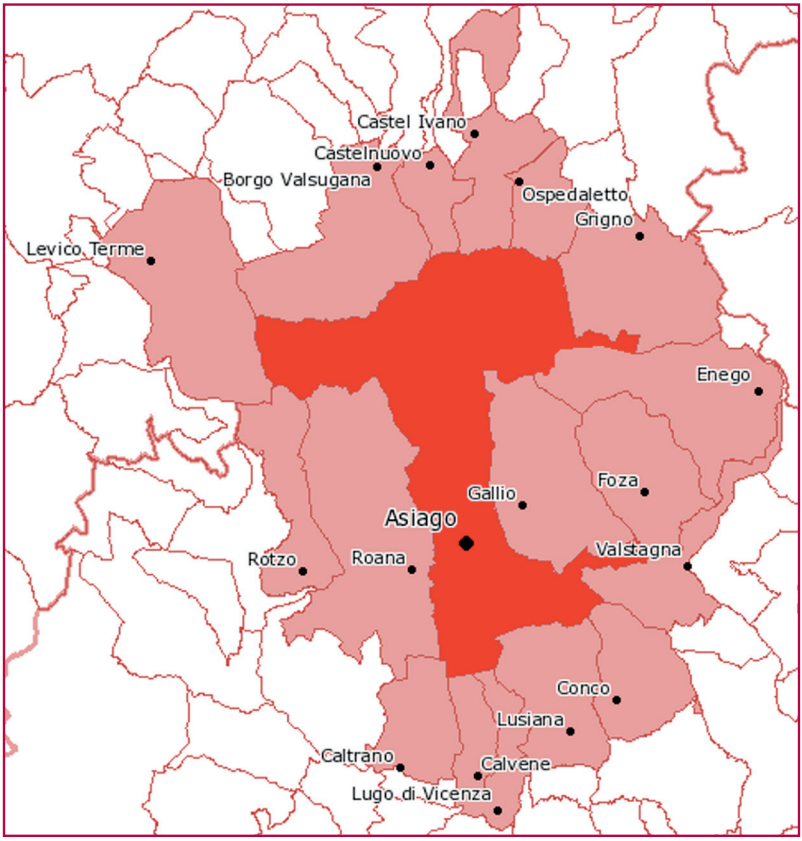

Lista dei comuni confinanti con Asiago

Provincia	Comune	Superficie (kmq)	Popolazione residente (Istat 2017)	Densità demografica (ab/kmq)	Distanza municipi (km)
Vicenza	Asiago	162,95	6441	39,50	0,00
Trento	Levico Terme	62,83	8000	127,30	27,40
Trento	Borgo Valsugana	52,37	6949	132,70	20,20
Vicenza	Roana	78,13	4276	54,70	4,40
Vicenza	Lugo di Vicenza	14,56	3652	250,80	13,80
Trento	Castel Ivano	34,81	3314	95,20	21,00
Vicenza	Lusiana	34,34	2581	75,20	12,20
Vicenza	Caltrano	22,71	2517	110,80	12,60
Vicenza	Gallio	47,87	2389	49,90	4,70
Trento	Grigno	46,38	2193	47,30	20,70
Vicenza	Conco	26,85	2128	79,20	13,60
Vicenza	Valstagna	25,81	1791	69,40	16,50
Vicenza	Enego	52,61	1645	31,30	23,30
Vicenza	Calvene	11,47	1317	114,80	11,90
Trento	Castelnuovo	13,15	1035	78,70	19,40
Trento	Ospedaletto	16,75	803	47,90	19,00
Vicenza	Foza	35,21	693	19,70	13,70
Vicenza	Rotzo	28,25	659	23,30	12,30
Totale		767,05	52383	68,30	media 15,7

Fonte:http://www.comuniverso.it/index.cfm?Comuni_confinanti_con_Asiago&map=024009

Territorio e ambiente

Il comune di Asiago (VI) ha una superficie di 162,95 km², una densità di 39,53 abitanti per chilometro quadrato e le abitazioni censite nel 2001 sono 6.810. Fa parte dell'Unione Montana Spettabile Reggenza dei Sette Comuni formata da otto comuni. È inoltre parte del Bacino Idrografico del fiume Brenta-Bacchiglione e della Regione Agraria dell'Altopiano di Asiago.
Da Asiago parte il fiume Oliero, affluente del Brenta, le cui acque vengono usate per l'acquedotto di Asiago.
Dalla tabella sottostante si rilevano i valori quantitativi e percentuali delle aree edificate e della vegetazione esistenti nel paese.

Copertura urbanistica	Superfici artificiali e costruzioni	Superfici naturali non vegetate	Alberi	Arbusti	Vegetazione erbacea	Acque e zone umide
(ha)	578,15	0,00	11.984,59	255,33	3.473,51	0,00
(%)	3,55	0,00	73,56	1,57	21,32	0,00

Trasporti

L'autostrada A31 arriva fino alle pendici di Asiago, precisamente fino a Piovene Rocchette da qui si prende la Strada Provinciale del Costo n. 349.

La più vicina stazione ferroviaria è Carpanè-Valstagna; dista invece una trentina di chilometri la stazione di Thiene.

Il comune è servito da cinque linee extraurbane gestite dalla Società Vicentina Trasporti che collegano Asiago con altri comuni del vicentino:
Linea 23: Thiene-Asiago-Gallio
Linea 26: Gallio-Asiago-Castelletto di Rotzo
Linea 41: Asiago-Marostica-Bassano
Linea 42: Asiago-Pradipaldo-Bassano
Linea 100: Vicenza-Asiago-Luserna

Il comune è servito inoltre da alcune linee di trasporto pubblico locali

gestite da Girardi Viaggi, che garantisce anche un servizio di Ski Bus, un servizio feriale attivo solo d'inverno per servire gli impianti sciistici.
Per visitare Asiago e i comuni dell'Altopiano è presente un servizio, attivo giorno e notte, di Taxi e autonoleggio con conducente.

Turismo, attività sportive e curiosità

Asiago è una nota località sia per il turismo estivo che per quello invernale. D'estate vi è la possibilità di fare trekking, escursioni a piedi o a cavallo, nordic walking, orienteering e mountain bike con centinaia di chilometri di strade sterrate in mezzo al verde. Vi sono anche parchi acrobatici e campi da golf. D'inverno ci sono circa 500 km di piste per lo sci di fondo, per lo sci da discesa, per lo snowboard e per le ciaspole. Asiago ha ospitato i Campionati mondiali juniores di sci nordico e varie tappe della Coppa del Mondo di sci di fondo. È presente lo stadio del ghiaccio, aperto tutto l'anno, ed è da ritenersi uno tra i più caratteristici impianti del panorama nazionale dove vengono disputate importanti partite di hockey anche a livello mondiale.
I prodotti caseari di Asiago sono noti in tutto il mondo, emblematico il formaggio locale Asiago Dop. È nato un Consorzio con lo scopo di tutelare la produzione della specialità casearia dell'Altopiano di Asiago e dei Sette comuni. Trainante nel veicolare l'immagine di Asiago è la Rigoni, gruppo italiano attivo nel settore alimentare conosciuto per la produzione di miele e confetture con sede ad Asiago.

Popolazione

Struttura

Gli abitanti di Asiago al primo gennaio 2018 sono 6.441. La popolazione dai 65 anni in su nel corso degli anni è aumentata. Di conseguenza si nota anche un incremento dell'età media (46,6). Per quanto riguarda invece l'indice di natalità è lievemente diminuito (da 8,7‰ a 7,9‰).

Anno	% 0-14	%15-64	% 65+	Abitanti	Indice Vecchiaia (x 100 giovani)	Indice natalità (x 1.000 ab.)	Età Media
2007	13,3	64,3	22,4	6.550	169,4	8,7	44,0
2008	13,0	64,3	22,7	6.543	174,7	8,7	44,5
2009	12,7	64,2	23,1	6.513	182,2	6,5	44,9
2010	12,5	64,1	23,4	6.488	186,6	8,6	45,2
2011	12,4	64,2	23,4	6.485	188,4	6,8	45,3
2012	12,7	63,0	24,4	6.397	192,5	7,9	45,6
2013	12,5%	63,2	24,2	6.439	193,3	7,4	45,6
2014	12,5%	63,0	24,6	6.462	196,7	4,8	45,7
2015	12,2%	62,9	25,0	6.462	205,3	7,9	46,1
2016	12,2%	62,6	25,2	6.426	207,2	6,7	46,3
2017	12,1%	62,4	25,5	6.429	209,9	7,9	46,6

Fonte: https://www.tuttitalia.it/veneto/45-asiago/statistiche/indici-demografici-struttura-popolazione/

Fonte: http://www.comuni-italiani.it/024/009/statistiche/demobil.html

Nel periodo 2002-2017, il numero dei decessi risulta essere sempre superiore a quello delle nascite, con un andamento per lo più costante. Nel 2017 il saldo naturale è -47.

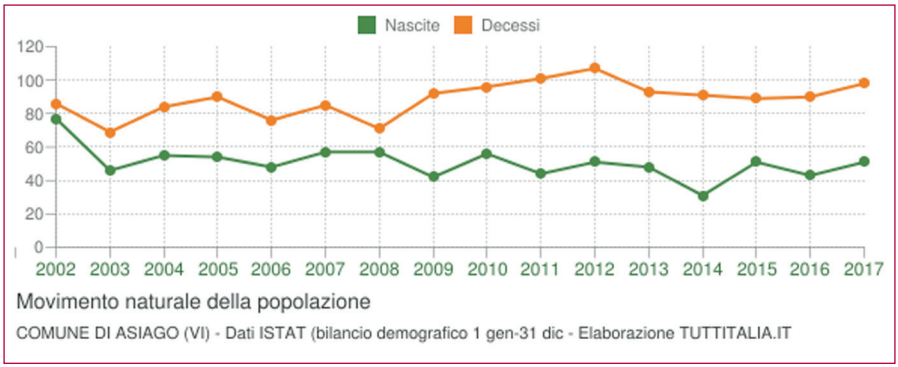

Dal 2001 al 2003 l'andamento della popolazione di Asiago risulta essere in crescita mentre a partire dal 2003 inizia una fase di decrescita costante fino al 2010 quando si nota un picco che prosegue fino al 2011 per poi risalire.

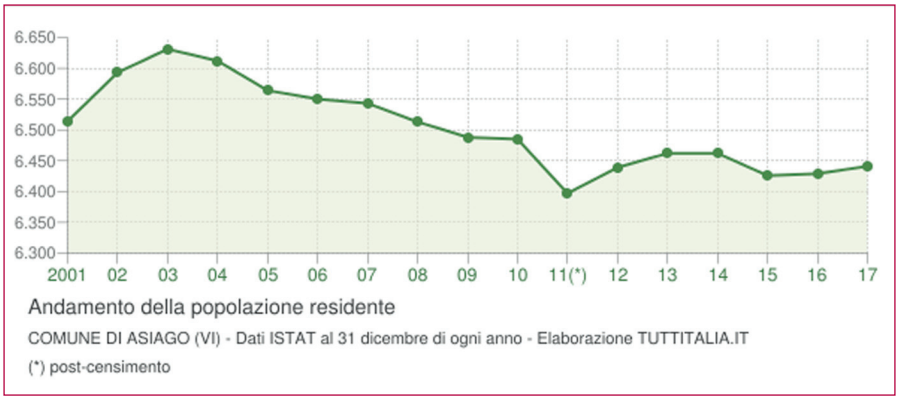

L'andamento della popolazione di Asiago per la maggior parte degli anni risulta non seguire i dati provinciali e regionali e li eccede negativamente.

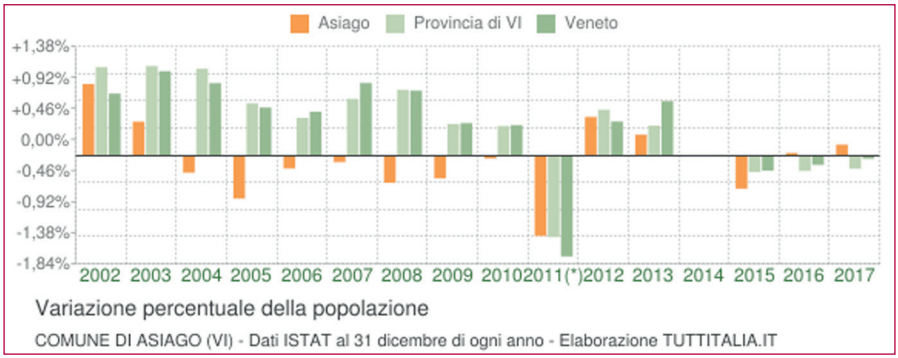

Composizione

In dieci anni dal 2007 al 2017 la percentuale di coniugati/e è scesa di 1 punto e quella dei divorziati/e è aumentata di 0,9 punti.

Ad oggi 2018 la popolazione si suddivide in 2.806 celibi/nubili, 2.874 coniugati/e, 587 vedovi/e, 174 divorziati.

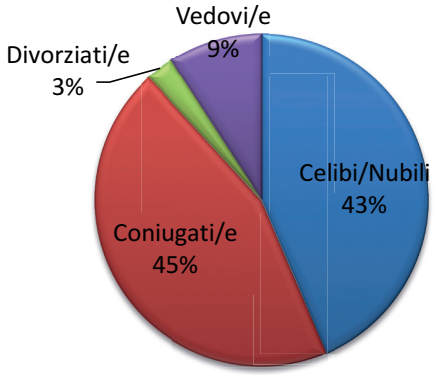

Fonte: https://www.tuttitalia.it/veneto/45-asiago/statistiche/popolazione-eta-sesso-stato-civile-2018/

Fonte: http://www.comuni-italiani.it/024/009/statistiche/coniugati.html

Gli stranieri nel comune di Asiago al primo gennaio 2018 sono 268 e rappresentano il 2,6% della popolazione residente. Il saldo migratorio risulta essere +59.

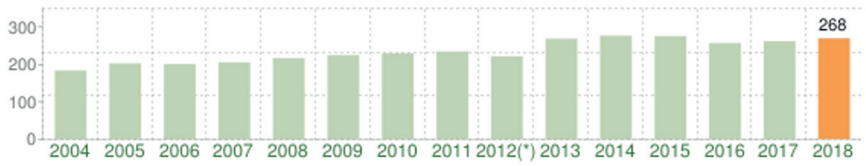

Andamento della popolazione con cittadinanza straniera - 2018

COMUNE DI ASIAGO (VI) - Dati ISTAT 1° gennaio 2018 - Elaborazione TUTTITALIA.IT

(*) post-censimento

La comunità straniera più numerosa è quella proveniente dalla Romania, seguita dall'Albania e dall'Ucraina.

Fonte: https://www.tuttitalia.it/veneto/45-asiago/statistiche/cittadini-stranieri-2018/

Istruzione

Popolazione scolastica

Il grafico riporta una fotografia della popolazione del comune di Asiago divisa per età scolastica.

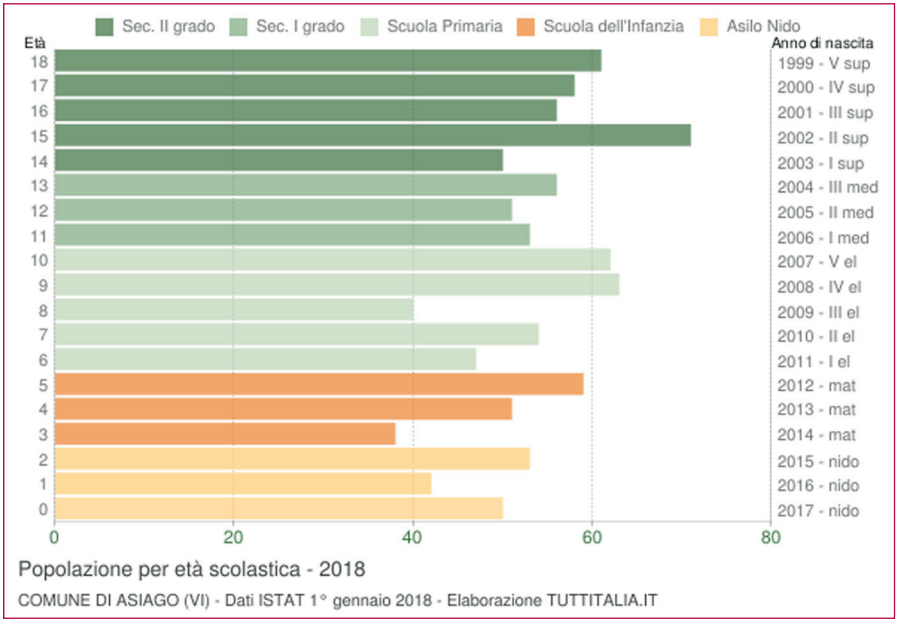

Scuole

Ad Asiago sono presenti:

- tre Scuole dell'Infanzia: Regina Margherita, Beata Giovanna, Fondazione Asilo Infantile-Scuola Infanzia Regina Margherita;
- una Scuola Primaria: Monte Ortigara;
- una Scuola Secondaria di Primo Grado: Sms Reggenza 7 Comuni;
- tre Scuole Secondarie di Secondo Grado: Liceo Scientifico, Istituto Professionale e Istituto Tecnico Economico Mario Rigoni Stern.

L'istituto Comprensivo di Asiago comprende alcune Scuole dell'Infanzia, la Scuola Primaria e quella Secondaria di Primo Grado.

Cultura

Ad Asiago è presente la Biblioteca comunale che fa parte della rete delle biblioteche vicentine.
Di rilievo storico, culturale è il grande Monumento Ossario costruito nel dopoguerra per raccogliere le spoglie dei soldati caduti in tre anni di combattimenti.
Dal 2001 è attiva ad Asiago l'Università Adulti/Anziani, in convenzione con la Fondazione Università adulti/anziani di Vicenza. Organizzata in due trimestri propone un'ampia varietà di corsi e seminari.
Ad Asiago l'Università di Padova ha due osservatori astronomici che costituiscono il principale centro italiano di astronomia ottica.

Sanità e assistenza

Asiago è parte dell'Ulss 7 Pedemontana ed è inserita nel Distretto socio-sanitario Bassano numero 1.
Ad Asiago vi è l'ospedale. Recentemente è stata autorizzata da parte della Regione Veneto l'edificazione di un nuovo ospedale che ospiterà tutti i reparti operativi nell'attuale ospedale e offrirà grandi spazi alle palestre attrezzate per la riabilitazione funzionale e cardiologica. Invece, la struttura attualmente in uso ospiterà gli ambulatori specialistici e l'area amministrativa.
Ad Asiago è presente la Casa di Riposo Asiago che offre posti letto e numerosi servizi sia ad anziani non autosufficienti sia ad anziani autosufficienti. Vi è la Residenza per anziani Villa Rosa che offre servizi di cura, di prevenzione e di assistenza. C'è inoltre il Centro Residenziale Giovanna Maria Bonomo (Fondazione Opera Immacolata Concezione-ONLUS) che offre servizi sia ad autosufficienti che non. Sempre per gli anziani, ma non solo, è presente anche la casa vacanze "Lo Scoiattolo", che può ospitare fino a 230 persone.

Economia

Redditi

Il reddito medio degli abitanti del comune di Asiago nel 2016 era di 14.675 euro, dal 2001 alterna periodi crescita e periodi di stabilità.
Il grafico qui di seguito mostra il reddito medio dal 2001 al 2016.

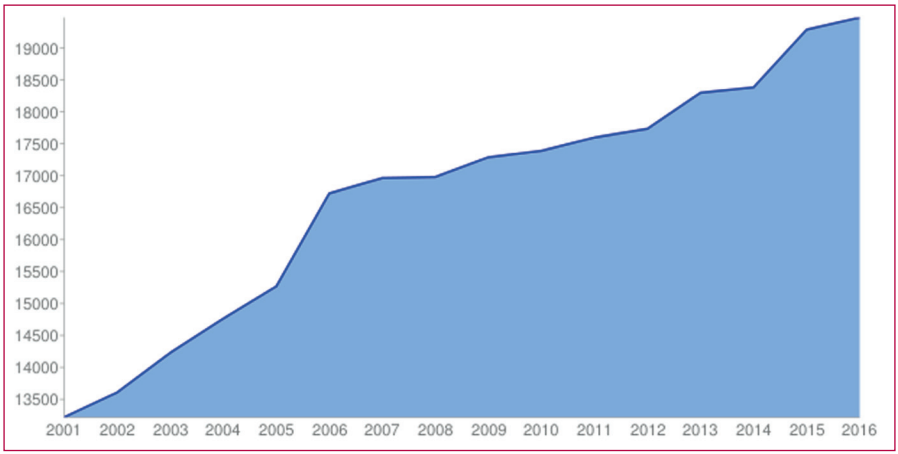

Fonte: http://www.comuni-italiani.it/024/009/statistiche/redditi.html

Imprese

Il tasso di occupazione ad Asiago risulta essere 50,15%.

SETTORE	INDUSTRIA	SERVIZI	AMMINISTRAZIONE	ALTRO
% addetti	8,00	18,50	25,21	48,28

Fonte: http://italia.indettaglio.it/ita/veneto/asiago.html

Confrontando il numero di imprese presenti dal 2014 al 2017, si nota una forte contrazione nel 2016, con una significativa ripresa nell'anno successivo.

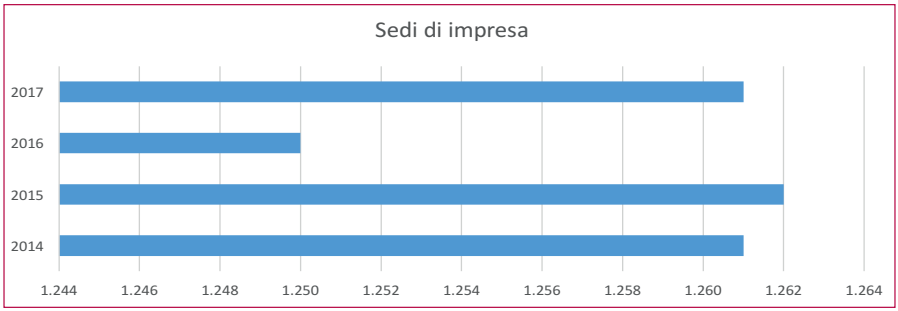

Le imprese attive sono 880 e quelle registrate sono 1.017.

DINAMICA 1° SEMESTRE 2018				TASSO DI (*)		IMPRESE ATTIVE 2017	IMPRESE REGISTRATE 2017
iscritte	cessate	saldo	sviluppo	natalità	mortalità		
48	52	-4	-0,4	4,7	5,1	89	1.017

(*) escluso cessazioni d'ufficio per motivi amministrativi non dipendenti dalla congiuntura economica

Ad Asiago, nel 2017, quasi la metà delle imprese presenti sono individuali (47%).

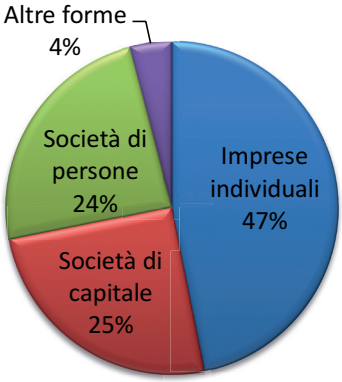

La tabella offre una suddivisione per settore delle unità locali registrate al 31 dicembre 2017.

Settori	Unità locali al 31/12/2017
Agricoltura-pesca	128
Estrattive	11
Attività manifatturiere	93
Energia	4
Reti idriche, servizi smaltim. rifiuti	8
Costruzioni	153
Commercio (dett.,ingr., ecc.)	305
Trasporti	15
Alloggio e ristorazione	165
Editoria, informatica, telecomunic.	25
Att. Finanziarie/assicurat.	33
Attività immobiliari	103
Attività professionali	29
Noleggio, ag. viaggio, Serv. impr.	41
Istruzione	2
Sanità e assistenza sociale	4
Att. artistiche, ricreative, sport.	9
Altre attività di servizi	46
Non classificate	83
TOTALE	1.257
di cui industria e terziario	

Ad Asiago il turismo è un elemento importante e fondamentale che incide sull'economia del paese. Nel 2017 il turismo alberghiero ha registrato 51.471 arrivi e 187.205 presenze.

Parrocchia

San Matteo Apostolo

La parrocchia di Asiago fa parte del Vicariato di Asiago. C'è una collaborazione pastorale tra Asiago e Camporovere. Asiago ha il proprio Consiglio pastorale e il proprio Consiglio di gestione economica. La presidenza del Consiglio pastorale è unica insieme a Camporovere. In parrocchia risiede il presbitero. Sul numero totale dei residenti è difficile

dire quanti siano i parrocchiani poiché ad Asiago vi sono residenze fittizie. La partecipazione alla vita religiosa è circa del 12-15%, nonostante sia anche questo difficile da precisare poiché molti partecipanti alle Sante Messe sono villeggianti, che superano il numero dei residenti.
Negli ultimi tre anni sono stati celebrati i seguenti battesimi, matrimoni (cattolici e civili) e funerali:

ANNO	MATRIMONI CATTOLICI	MATRIMONI CIVILI	BATTESIMI	FUNERALI
2018	49	12	7	75
2017	46	19	10	77
2016	39	13	11	70

La parrocchia segue il percorso di Iniziazione Cristiana dalla seconda elementare alla prima media. I frequentanti sono centonovantatre su duecentododici, di cui diciassette frequentano saltuariamente e due mai. La partecipazione dei genitori è invece mediamente tra i dieci e i quindici per ogni gruppo (tra il 20% e il 25%).
Alcuni momenti sentiti fortemente come identitari e aggregativi sono: la Santa Messa e la Grande Rogazione.
Molto molto vivo e attivo è il Patronato.

Gruppi parrocchiali

Sono presenti un gruppo liturgico, un gruppo missionario (a livello vicariale), i catechisti, la Corale San Matteo, il Piccolo Coro, il Direttivo del Patronato, le donne per le pulizie e il movimento Rinnovamento nello Spirito. Per quanto riguarda i gruppi giovanili vi sono: un gruppo giovanissimi di prima e seconda superiore e uno che va dalla terza alla quinta superiore, l'Agesci e cinque iscritti all'A.C. da quest'anno.

Caritas e altre realtà di assistenza

Non è presente il Centro Vicariale Caritas e neanche la Caritas parrocchiale. Le persone del gruppo missionario promuovono la carità. Vi è un'attenzione costante per gli ammalati, gli anziani e per le persone che chiedono una borsa cibo, dei vestiti e il pagamento di bollette. Vi è l'Associazione San Vincenzo che ha un centro di raccolta vestiti, cibo ed è anche un centro di ascolto settimanale per chi ha bisogni particolari

è Molto attiva per l'organizzazione di pellegrinaggi e per un servizio agli ultimi l'UNITALSI. È presente la Cooperativa Onlus San Matteo e San Luigi per disabili con sede negli ambienti della Canonica. L'Associazione "Famiglia aperta sul mondo" che offre accoglienza ai ragazzi fino ai 18 anni che vengono inviati dal tribunale tramite i servizi sociali.

Comunità religiose

Sono presenti la Casa Montana delle "Immacolatine" (due-tre suore) e l'Istituto Farina "Dorotee" che in estate ospitano corsi di esercizi per le suore del loro ordine. Attualmente l'Istituto Farina ospita un convitto per studenti delle superiori. Vi è anche Casa Sant'Antonio dei Francescani, che opera come casa per ferie e di spiritualità.

Altre religioni

Vi è un piccolo gruppo di aderenti alla Chiesa Evangelica, con cui la comunità non ha rapporti e che si riunisce di sabato in una sala concessa dal Comune. Vi sono inoltre alcuni testimoni di Geova e anche con questi non vi è alcun rapporto con la comunità.

Sant'Antonio di Padova -Sasso di Asiago-

La parrocchia di Sant'Antonio a Sasso di Asiago fa parte del Vicariato di Asiago e dell'Unità pastorale di Gallio. Sono presenti il Consiglio pastorale unitario (quattro membri di Sasso) il Coordinamento parrocchiale di Sasso e il Consiglio per la gestione economica unitario. Non vi è un prete residente. La parrocchia conta circa trecentocinquanta parrocchiani, con una partecipazione alla vita religiosa del 10/15%.
Nel 2018 sono stati celebrati un battesimo, nessun matrimonio cattolico e tre funerali.

ANNO	MATRIMONI	BATTESIMI	FUNERALI
2018	1	0	3
2017	3	1	4
2016	0	0	6
2015	1	0	4
2014	2	1	5

La parrocchia segue il percorso di Iniziazione Cristiana. Dalla prima alla terza elementare si svolge con Stoccareddo, mentre per la quarta, la quinta elementare e la prima media a livello di Unità pastorale. La frequenza da parte dei bambini è circa del 90% mentre quella da parte dei genitori è circa del 40-50%.
Alcuni momenti sentiti fortemente come identitari e aggregativi sono la Messa domenicale, la festa del Santo Patrono e la Madonna dei Carbonari la domenica successiva alla Madonna del Rosario.

Gruppi parrocchiali
Sono presenti: un gruppo giovani con ragazzi di terza media, un gruppo chierichetti, un gruppo catechisti, un gruppo accompagnatori, il coro e il gruppo pulizia della Chiesa.

Realizzato da:
Ufficio Diocesano Pastorale Sociale e del Lavoro
Difesa del Popolo
Progetto Policoro